

de **Crónica**  
**Córdoba**  
y sus **Pueblos**  
**IX**



*Córdoba, 2003*

**Asociación Provincial Cordobesa de Cronistas Oficiales**

Crónica  
*de* Córdoba  
y sus Pueblos

**Asociación Provincial Cordobesa de Cronistas Oficiales**

Servicio de Publicaciones CajaSur y Servicio  
de Publicaciones de la Diputación de Córdoba  
*Córdoba 2003*



**Asociacion Provincial Cordobesa de Cronistas Oficiales**

## **CRÓNICA DE CÓRDOBA Y SUS PUEBLOS, IX**

### **CONSEJO DE REDACCION**

#### **Coordinadores**

Jose Antonio Morena Lopez  
Miguel Ventura Gracia

#### **Vocales**

Enrique Garramiola Prieto  
Jose Lucena Llamas  
Juan Gregorio Nevado Calero  
Pablo Moyano Llamas

**Edita** Asociacion Provincial Cordobesa de Cronistas Oficiales

**Foto Portada** *Estampa romantica de Aguilar* de mediados del siglo XIX

#### **Imprime**

Ediciones Graficas Vistalegre  
C/ Ingeniero Ribera s/n (Pol Ind Amargacena)  
11013 Cordoba

**ISSN** 1577 3418

**Dep Legal** CO-775/2003

# **Las tumbas excavadas en la roca de la zona de Conquista (Córdoba). Aportación al estudio del mundo funerario altomedieval en el Valle de los Pedroches \***

**Jose A. Morena Lopez**

*Cronista Oficial de Cañete de las Torres*

**Juan P. Gutiérrez García**

**Jose Merino García**

*Cronista Oficial de Conquista*

## **1. Introducción**

En las siguientes líneas damos a conocer un aspecto poco tratado dentro de los estudios de arqueología cordobesa. Se trata del mundo funerario del alto medievo referido, desde el punto de vista geográfico, a la zona septentrional de la provincia y más concretamente, el término de Conquista, municipio limítrofe ya con la vecina provincia de Ciudad Real. Todas las tumbas que presentamos se encuentran ineditas y presentan como característica común a todas ellas el estar excavadas en la roca natural de la zona, el granito. Ofrecemos un catálogo de los yacimientos en los que se encuentran y una descripción de cada una de las sepulturas, a pesar de que todas se encuentran saqueadas de antiguo aportamos una serie de para-

---

Este trabajo ha sido posible gracias a la labor investigadora de D. Juan P. Gutiérrez y D. Jose Merino y a la Delegación Provincial de la Consejería de Cultura en Córdoba a través del contrato de consultoría y asistencia técnica denominado "Actualización y revisión del inventario de yacimientos arqueológicos de los términos municipales de Torrecampo, Conquista y Pedroche". Dicho contrato fue adjudicado a D. Jose Antonio Morena en el 2001 con el objeto de actualizar la Base de Datos del Patrimonio Arqueológico de Andalucía y tramitar la inscripción genérica colectiva de los yacimientos localizados en dichos términos en el Catálogo General del Patrimonio Histórico de Andalucía.

ielos que permiten acercarnos a su problemática cronológica y encuadre cultural. En base a esos paralelos nos decantamos por situar estas sepulturas en la época altomedieval, sin descartar que algunas de ellas puedan tener precedentes en época visigoda.

## 2. Arqueología de Conquista

Es realmente muy poco, por no decir nada, lo que se conoce de Conquista sobre su más remoto pasado. Este panorama, ciertamente desolador, no es exclusivo de Conquista, sino que afecta de igual manera a casi todo el norte de la provincia en lo que a investigación arqueológica se refiere. El autor de la corografía histórica-estadística de la provincia de Córdoba nos dice: '*en varios sitios de sus contornos se encuentran muchos sepulcros y en otros ladrillos y fragmentos de tejas y vasijas de barro que denotan haber habido población antigua en aquellos parajes*' (RAMÍREZ 1986: 61). En realidad, los escasos datos que tenemos los transmite A. Carbonell, datan de 1923 y se refieren al hallazgo de cuchillos de sílex en la finca La Gavia, la mayoría de los cuales fueron destruidos, desconociéndose cualquier contexto sobre ellos y su cronología, aunque podrían encuadrarse en los inicios de la Edad del Cobre (ASQUERINO 1992: 482). Otras noticias hablan de la aparición en 1945 de sepulturas en forma de cista, al parecer también calcolíticas, mientras que hay otras referencias que aluden a la existencia de minas antiguas donde se han encontrado martillos de minero tallados en granito que aparecen con conexión con diversos restos cerámicos (VAQUERIZO *et alii* 1992: 482).

De época protohistórica el mismo Carbonell señala el hallazgo en 1928 de monedas ibéricas en una viña del término, mientras que para la época romana se han reconocido explotaciones mineras de cobre y plomo en lugares como La Encinilla, El Cendajo, Dehesa Quebradiza, Las Minillas, Tejoneras Bajas, El Castillejo, etc. (GARCÍA 1992: 482). Por otra parte, existen indicios de una antigua calzada que conectaría Córdoba con la Meseta pasando por Conquista, lugar de paso del antiguo camino de la Plata, muy frecuentado en los ss. XVII y XVIII; de este camino empedrado quedaban indicios en el mismo casco urbano aunque hoy día no es posible confirmar este extremo (ORTIZ *et alii* 1985: 85).

## 3. Inventario de yacimientos con tumbas rupestres

Como puede observarse en el plano de localización, la mayoría de las tumbas (todas a excepción de los casos de Tejoneras Altas y Dehesa de Quebradillas) se ubican en el sector occidental del término de Conquista, en la zona de influencia del yacimiento del Castillo de Almogabar en término de Torrecampo. En torno a

este interesante asentamiento se localizan un nutrido grupo de tumbas rupestres de entre los que cabe destacar los conjuntos de La Nava y Haza de las Animas y Las Valquemadas (MARQUEZ, 1985 y 1993)

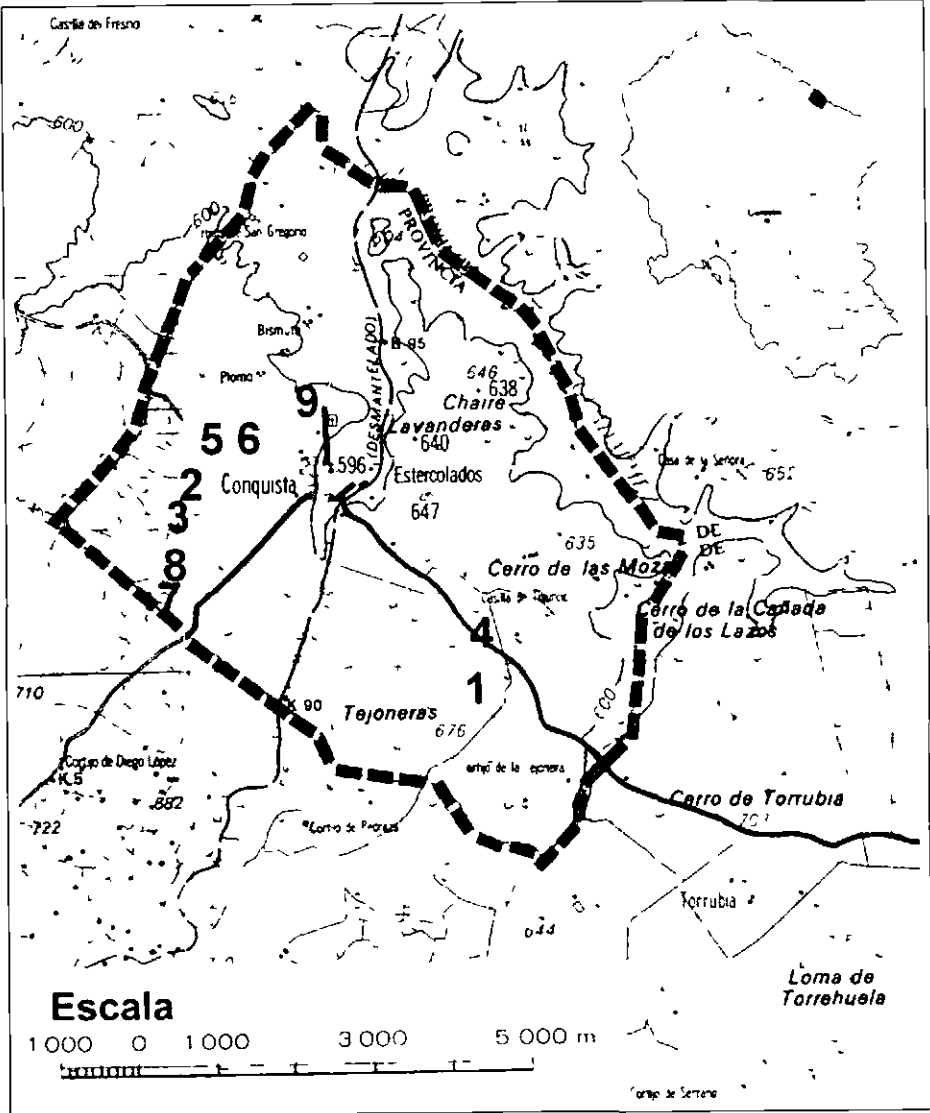



Fig 1 *Termino municipal de Conquista con la ubicacion de los yacimientos con tumbas excavadas en la roca*

**3 1 Tejoneras Altas (Lam I)  
(Fig 1 nº 1)**

Se trata de una tumba aislada que se encuentra tallada en un bloque granítico de 2 50 m de longitud y 1 30 m de anchura. Las dimensiones internas de la tumba son 1 72 m de longitud anchura entre 0 50/0 30 m y 0 32 m de profundidad. Orientacion O-E. Planta antropomorfa con cabecera recta. Situacion Hoja 860 (1-3). Coordenadas U T M x= 371 266 y= 4 249 163

**3 2 Las Parras (I) (Lam II) (Fig 1 nº 2)**

Yacimiento de pequeña extension localizado junto al camino viejo a Torrecampo en el que se encuentran ceramicas comunes ladrillos, tegulas y numerosos fragmentos de placas de pizarra lugar tambien conocido como Saliega. Se conservan *in situ* dos




Lam I Tejoneras Altas

tumbas excavadas en la roca. Orientacion N-S, probablemente, para aprovechar la morfologia de la roca. Situacion Hoja 860 (1-3). Coordenadas U T M x= 367 387 y= 4 252 758. Las dos tumbas estan juntas y paralelas, aprovechando la morfologia del bloque granítico. La dimensiones de las tumba son Tumba A, situada al Oeste, al exterior mide 1 90 m de longitud con una anchura que varia entre 83/92 cm, mientras que el interior mide 1 45 m de longitud y una anchura entre 47/53 cm, el grosor de las paredes es de 18 cm. Planta rectangular. Tumba B, situada al Este, al exterior mide 2 25 m de longitud con una anchura entre 65/85 cm y al interior mide 1 86 m de longitud y una anchura entre 42/53 cm, el grosor de las paredes es de 15 cm. Planta trapezoidal. Se aprecia el rebaje realizado para asentar la tapadera.

**3 3 Las Parras (II) (Lám III) (Fig 1 nº 3)**

Se encuentra situado a unos 70 m al N del camino de los Huertos. Situacion Hoja 859 (4-3). Coordenadas U T M x= 367 090 y= 4 252 638. Asentamiento de pequeña extension en el que se pueden encontrar algunos fragmentos ceramicos de difícil encuadre cronológico, pero similares a los que aparecen en yacimientos proximos (ceramicas comunes, ladrillos y tegulas). En una de las muchas peñas



Lam II *Las Parras (I)*

existentes se ha excavado una tumba muy bien conservada que presenta una orientacion N-S , cuyas dimensiones son longitud externa 2 25 m longitud interna 1 85 m , anchura en la cabecera 64 cm y en los pies 55 cm , mientras que la profundidad es de 36 cm Planta antropomorfa con cabecera recta y pie recto correspondiente al tipo II D de la tipologia realizada para las tumbas rupestres de la provincia de Caceres (GONZALEZ, 1997 280-281)

### **3 3 Dehesa de Quebradillas (Lam. IV) (Fig. 1 nº 4)**

Tumba localizada junto a la carretera local de Conquista a Azuel a unos 50 m al Sur Situacion Hoja 860 (1-3) Coordenadas U T M x= 371 370 y= 4 250 078 Esta excavada en la roca granitica y sus dimensiones son 1 70 m de longitud interna, anchura entre 35/51 m el grosor de la pared es de 15 cm y la profundidad de 40 cm en la cabecera y 35 cm en los pies Su orientacion es N-S con la cabeza en el S Planta antropomorfa con cabecera recta

### **3 4. Los Prados (I) (Lam V) (Fig 1 nº 5)**

Lugar situado junto al camino de entrada a la finca, atravesando el chaparral, y en el Oeste de la parcela despues de pasar las higueras, en la Hoja 860 (1-3) Coordenadas U T M x 367 776 y= 4 253 014 Dos tumbas excavadas en el canchal granitico a ras de tierra, aunque solo una de ellas es visible hoy dia Estan separadas 1 m y dispuestas de forma paralela, con orientacion E-O (con la cabeza en el O ) Las dimensiones de la tumba visible son 2 20 m de longitud al exterior mien-



trías que al interior tiene 1,80 m. la anchura en el interior oscila entre 55 cm. en la cabecera y 33 cm. en los pies. La profundidad es de 40 cm. en los pies y 35 cm. en la cabecera. Presenta un reborde de unos 20 cm. sobre el que encajaría la cubierta. Planta trapezoidal.

### **3.5 Los Prados (II) (Lam. VI) (Fig. 1 nº 6)**

Sitio localizado a unos 150 m. al N. del anterior a la izquierda de la carretera de Conquista-Torrecampo. Hoja 860 (1-3). Coordenadas UTM: x= 367 778 y= 4 253 121. Al igual que en el caso anterior existen dos tumbas excavadas en la roca granítica, dispuestas de forma paralela, con una orientación O-E (cabeza al O). La tumba A, situada al N. mide en el interior 1,90 m. con una anchura que varía entre 58 cm. en la cabecera y 50 cm. en los pies y una profundidad entre 45/40 cm. La tumba B localizada al S. mide al interior también 1,90 m., tiene una anchura va desde los 46 cm. en la cabecera a los 34 cm. en el sector de los pies y una profundidad de 42/30 cm. Planta antropomorfa con cabecera recta.

### **3.6 Dehesa de Minas (I) (Lams VII-VIII) (Fig. 1 nº 7)**


Yacimiento situado muy próximo al término municipal de Villanueva de Córdoba, por el camino de Pozoblanco a unos 200 m. al SO del cortijo. Hoja 859 (4-3). Coordenadas UTM: x= 366 803 y= 4 251 112. Sobre un afloramiento granítico se ha excavado una tumba, bien conservada con una orientación N-S (cabeza en el S). Planta rectangular con unas dimensiones de 1,87 m. de longitud interna, anchura interior de 52 cm. en la cabecera y 42 cm. en los pies. La profundidad oscila entre los 30 cm. en la cabecera y los 43 cm. en los pies. A unos 100 m. al S. hay evidencias de un pequeño asentamiento.

### **3.7 Dehesa de Minas (II) (Láms IX) (Fig. 1 nº 8)**

En este caso el sitio se ubica a unos 150 m. al N. del cortijo, en el paraje conocido como Capitan donde se conserva un pequeño afloramiento granítico con una tumba excavada en el Hoja 859 (4-3). Coordenadas UTM: x= 366 979 y= 4 251 408. La orientación de la tumba es O-E (cabeza en el O) y la planta trapezoidal con unas dimensiones de 1,89 m. de longitud, una anchura de 47 cm. en la cabecera y 39 cm. en los pies. su profundidad es de 40 cm. en la cabecera y 20 cm. en los pies. En el extremo donde iría colocada la cabeza hay un pequeño hoyo que serviría de apoyo a la misma. En el lado N. de la tumba se ha efectuado un ligero rebaje para encajar la cubierta.

### **3.8 Las Viñas (Fig. 1 nº 9)**

Yacimiento situado al Oeste de la carretera de la Garganta (también llamado camino real de la Mancha y camino de la Plata). Hoja 860 (1-2). Coordenadas UTM: x= 369 002 y= 4 253 594. Es un asentamiento de pequeña extensión pero al contrario de lo que vemos en otros sitios el material cerámico de superficie es más abundante: cerámicas comunes, tegulas, imbrices, ladrillos. a unos 100 m. al N.



Lam III *Las Parras (II)*



Lam IV *Dehesa de Quebradillas*



Lam V *Los Prados (I)*



Lam VI *Los Prados (II)*

en el pozo junto al arroyo de los Prados se encuentra una tumba usada como abrevadero cuyas dimensiones son longitud interior 90 cm anchura en la cabecera 50 cm y 33 cm en los pies, su profundidad es de 17 cm y el grosor de las paredes de 15 cm

#### 4. Distribución espacial, encuadre cronológico y adscripción cultural

Dentro de la provincia de Córdoba, la presencia de este tipo de tumbas excavadas en la roca solo ha sido reconocida en la zona norte, en especial en la comarca de Los Pedroches. Los trabajos de prospección realizados por D Esteban Marquez han permitido catalogar un elevado número de tumbas rupestres en Torrecampo Pedroche, Villanueva, Añora Montoro y Belcazar (MARQUEZ, 1985, AULLO, 1925 6), aunque también las hay en Fuente Obejuna (VAQUERIZO *et alii*, 1994) Cardaña (MARQUEZ 1985 PALOMO 1999) y Villaralto (MARQUEZ-GOMEZ, 1991). Tan solo, y según información facilitada por el director del Museo Histórico de Priego D Rafael Carmona, en el yacimiento de Azores sito en el término municipal de Priego de Córdoba se localizan varias tumbas excavadas en la roca, aunque su adscripción cultural parece distinta a la que aquí estamos analizando

En Andalucía este tipo de enterramiento no es muy frecuente pero está documentado en diversas necrópolis ubicadas en provincias como Cádiz (DE MORA, 1981



Lam VII Dehesa de Minas (I)

63-76 RIPOLL, 1988 1133) Sevilla (FERNANDEZ *et alii*, 1987 FERNANDEZ-DE LA SIERRA, 1985) o Malaga (PUERTAS 1982)

En el resto de la península ibérica las zonas en las que más abunda este tipo de tumbas excavadas en la roca son Castilla Extremadura, País Vasco Aragón La Rioja y Cataluña. Tumbas excavadas en la roca de similar tipología se encuentran en otros puntos de Europa como Francia, Italia, Grecia o Suecia (BOLOS-PAGES 1982 62 nota 2). No son pocos los yacimientos en los que se han realizado campañas de excavación que han exhumado un importante número de restos óseos con sus correspondientes ajueres cuyo estudio ha resultado fundamental para determinar la adscripción cultural de estas tumbas rupestres. Estos son los casos, entre otros, de los trabajos efectuados en las necrópolis de Duruelo de la Sierra y Casillas de Berlanga (DEL CASTILLO 1972), en la de San Juan de Agreda (DE LA CASA *et alii*, 1985 DE LA CASA, 1992 115-139) y Tiermes (DE LA CASA, 1984 y 1992 101-114), los de Olich en La Esquerda (OLLICH, 1982) los de Padilla en Santa Creu de Joglars (PADILLA 1982) necrópolis ambas ubicadas en Cataluña y los más recientes en la necrópolis madrileña de La Mezquita (BENITO *et alii*, 1996 y 1999)

Como se ha visto, la mayoría de las tumbas documentadas en el término municipal de Conquista se encuentran aisladas o todo lo más en grupos de dos y esto es un rasgo común al resto de las tumbas rupestres de toda esta zona del Norte de Córdoba, pues tan solo se conocen algunos grupos más numerosos en las necrópolis de la Haza de las Animas y La Nava ambas en el entorno del yacimiento del Castillo de Almogabar (Torrecampo). Esta circunstancia también se da en otras provincias y, en el caso de Cataluña, se ha querido explicar relacionando esas tumbas con un lugar poco habitado y datarlas en un momento anterior a la estructuración parroquial eclesiástica del sitio en el que se encuentran enclavadas por ello y, al no haber aún una iglesia, las gentes se enterrarían cerca de sus casas (BOLOS-PAGES, 1982 63). Constituyen, sin duda una prueba de la existencia de pequeñas comunidades aisladas con un marcado carácter ganadero y un componente nómada-estacional que refleja de forma paradigmática uno de los rasgos más típicos de esta zona, la dispersión (VAQUERIZO *et alii* 1994 229)


El número de tumbas no es lo suficientemente numeroso como para extraer conclusiones definitivas del tipo de planta, orientación, etc., pero en cualquier caso estos son los datos. El tipo de planta documentado es el que se conoce en otras muchas necrópolis altomedievales de tal manera que las hay rectangulares, trapezoidales y antropomorfas, con la singularidad que nos ofrece la tumba de Las Parras (II) con planta antropomorfa de cabecera recta cuya forma se repite también en los pies. La orientación predominante es O-E con la cabecera en el Oeste y los pies en el Este, mirando por tanto, hacia Tierra Santa como ocurre en la mayoría de los casos de tumbas excavadas en la roca de cronología altomedieval (BOLOS-PAGES 1982, DE LA CASA, 1992 y 1995). Este hecho nos estaría indicando el carácter cristiano de los individuos que se enterraron en estas tumbas, y

con ello la cronología aproximada de las mismas. La orientación N-S que también se advierte en otras necrópolis (OLLICH, 1982: 142) podría estar en íntima relación con la natural disposición de los afloramientos rocosos localizados en las cercanías de la iglesia y/o el poblado correspondiente, de tal manera que, en determinados casos, las fosas deben adaptarse a esa topografía natural, sin olvidar tampoco otro aspecto esencial como puede ser la propia dureza de la roca. Todas las tumbas pertenecen a individuos adultos, mientras que la tumba procedente de Las Viñas correspondería a un adolescente, si tenemos en cuenta el estudio realizado sobre las tumbas rupestres catalanas (BOLOS-PAGES, 1982: 69).

De los posibles templos de culto no tenemos ningún dato y en cuanto a poblados o asentamientos que pudiéramos asociar a las tumbas no se advierten estructuras emergentes en los yacimientos citados, tan solo algunos materiales de construcción (tadrillos, lajas de pizarra, etc.) y cerámicas toscas, en muchos casos amorfas, de difícil adscripción cronológica. En ocasiones la presencia de fragmentos de tegulas e imbrices en sitios como Las Parras (I) y (II) o Las Viñas, que también hemos detectado en yacimientos similares de Pedroche o Torrecampo, apuntarían a una ocupación del lugar en época romana y/o visigoda, pero ello no sería un argumento concluyente para fechar las tumbas, necesariamente, en esos momentos. En determinados yacimientos de Torrecampo, como La Nava o la Haza de las Animas, se han relacionado las tumbas rupestres con su correspondiente poblado del que se conservan restos de muros emergentes, cercas, cabañas de planta circular, etc. (MARQUEZ, 1985: 103-104, figs. 3-4) y, aunque esta vinculación se ha puesto en duda por otros investigadores (VAQUERIZO *et alii*, 1994: 227), sería necesario efectuar algunos sondeos estratigráficos para confirmar o desmentir tal extremo.

Teniendo en cuenta que todas las tumbas están saqueadas, seguramente de antiguo (en 1925 ya se advirtió el expolio de las tumbas rupestres situadas en la Loma de la Higuera, Montoro) (AULLO, 1925: 6), no cabe más remedio que acudir a las comparaciones tipológicas para aproximarnos a su cronología. No cabe duda de que la orientación O-E predominante en las tumbas sugiere, como ya se ha comentado, una adscripción cultural concreta, ya que estaríamos hablando de cristianos. Por otro lado, al conjugar la fecha de construcción de estas tumbas que, como ahora veremos en un repaso rápido e incompleto de la bibliografía, se centra en torno a los siglos IX-XI y el marco geográfico en el que estamos, podríamos hablar, con toda autoridad, de pequeñas comunidades mozárabes que tendrían, como ya hemos visto, un marcado carácter ganadero.

El prof. Del Castillo fue uno de los primeros que analizó la cronología al estudiar estas tumbas que él llamaba olerdolanas, debido a su especial abundancia en Olerdola (Alto Penedes) y en función de su evolución tipológica determinó unas fechas de los siglos X-XI (DEL CASTILLO, 1970: 835-844). En otros estudios de tipo general se aporta una cronología similar como ha propuesto, por ejemplo, el Dr. Riu en varias ocasiones (DE BOUARD-RIU, 1977: 451-454; RIU, 1986; RIU, 1989: 117-127). Incluso ha llegado a diferenciar en las agrupaciones de tumbas que el



Lam VIII Detalle de la tumba  
de Dehesa de Minas (I)



Lam IX Dehesa de Minas (II)

creo de tipo familiar, que la tumba del varon seria la antropomorfa, la de la mujer la ovoide o de tipo bañera. mientras que las de los niños, situados entre ambos o a su alrededor, por lo comun ovoides, aunque bastante alargadas, o antropomorfas indistintamente (DE BOUARD-RIU, 1977 455)

En otros estudios generales como los efectuados para el caso de las necropolis excavadas en la roca de Cataluña, las tumbas rupestres se fechan en los ss IX-X (BOLOS-PAGES, 1982 78-80), si bien, en algunos yacimientos esta cronologia comienza en el s VIII (BOLOS *et alii*, 1985 23-26), mientras que las investigaciones realizadas para las necropolis medievales de la provincia de Soria aportan unas datas de los ss X-XI, con algunas excepciones en ambos extremos, en Tiermes con unas fechas mas tempranas, en torno al s VIII, y en Duruelo de la Sierra y Agreda que llegarían a los ss XIII y XV, respectivamente, ya que dichas necropolis, surgidas en los ss IX-X evolucionarian hacia camposantos parroquiales (DE LA CASA 1992 147-148) En algunas de estas necropolis esa cronologia tan baja de los ss XIV, XV y XVI se confirma por el hallazgo de material numismatico, como ha ocurrido en la necropolis de La Mezquita, en una de cuyas tumbas rupestres aparecio un noven de Enrrique II de Castilla, lo que podria indicar una posible violacion ya que en el interior no se hallaron restos oseos (BENITO *et alii* 1996 55, 1999)

Otros yacimientos nos aportan las siguientes fechas. Las necropolis catalanas de La Esquerda y Santa Creu de Joglars se han datado en los ss X-XI (OLLICH 1982 147 PADILLA, 1982 171). Las necropolis del Pais Vasco presentan una cronologia de los ss IX-XI (AZCARATE 1988 331). Algunas necropolis aragonesas como las ubicadas en Murillo de Gallego, Uncastillo, Lasieso, Nocito y La Torraza se han fechado en los ss IX-XI (BIELSA 1986 264). Las mismas fechas se han propuesto para las necropolis de la comarca del Maresme (CLARIANA 1992 493-499). Necropolis burgalesas tan significativas como las de Quintanar de la Sierra y Villanueva de Soportilla se fechan en los ss X-XI la primera, y el s X la segunda (DEL CASTILLO 1977 22-23 y 36-37), la de Biota en Zaragoza en el s XI (LABE, 1986 249), varios conjuntos situados en Guadalajara y Madrid han sido fechados en los ss X-XII (MORERE 1986 279) el grupo de tumbas mozarabes de Los Hoyos de los Peñones, en la localidad malagueña de Alozaina, se fecha hacia los ss IX-X (PUERTAS, 1983 274).

Con todos estos datos resulta evidente la imposibilidad de aceptar una cronologia prerromana propuesta por algunos autores para las sepulturas excavadas en la roca de Los Pedroches (MARQUEZ, 1985 103 1993 44) cuando en ninguno de los casos analizados, en muchos de los cuales se han efectuado incluso excavaciones cientificas, se ha podido verificar ese extremo. Todo lo mas se ha apuntado como cronologia mas alta los ss II-IV d C en la necropolis de la Fuente del Moro en Colmenar Viejo (COLMENAREJO 1986 221-239), aunque en ese yacimiento se ha documentado tambien una segunda fase de los ss VI-VII, una cronologia de epoca romana tardia se ha otorgado a las tumbas de las necropolis del Camino de Granada en Osuna (DE LA SIERRA 1987 291-292) y del eremitorio de Ercavica (MONCO, 1986 250) en epoca visigoda se han fechado teniendo en cuenta los objetos de adorno personal recuperados en algunos enterramientos. La necropolis de Las Eras (SERRANO-FERNANDEZ, 1990 51), la de La Cabeza en Madrid (YAÑEZ *et alii* 1987 275), la de Sanlucarejo en Arcos de la Frontera (DE MORA, 1981, RIPOLL 1988 1 133) asi como gran parte de las tumbas de la provincia de Caceres (GONZALEZ 1997 282-283), o el s VIII para el caso de Tiermes.

En consecuencia la mayoría de las necropolis con tumbas excavadas en la roca ofrecen una cronologia centrada basicamente, en los ss IX-IX, centurias en las que podrian encajar las tumbas de Conquista, sin descartar que pudieran existir algunos precedentes en epoca visigoda. Otros investigadores han insistido al referirse a las tumbas rupestres del Norte de Cordoba que, en ningun caso queda argumentada esa cronologia prerromana propuesta por algunos autores y que deben situarse, realmente en epoca altomedieval (CARMONA 1998 166-167, VAQUERIZO *et alii* 1994 227-229).

Teniendo en cuenta esas fechas (ss IX-XI) conviene apuntar algunos datos sobre el panorama historico de Los Pedroches en aquel entonces y como se articulaba el territorio. Se supone que desde los primeros momentos de la dominacion

musulmana toda la zona, denominada por las fuentes como *Fahs al-Ballut* (Campo de las Bellotas) quedo bajo el dominio de los nuevos invasores. Con ese nombre aparece ya en la *Cronica del Moro Rasis* que exalta la calidad de sus encinares de los que decia que producian las bellotas mas dulces de España y cuyo ambito territorial se extendia ademas por buena parte del Valle de Alcudia (ARJONA 1982 45-56 DEL PINO-CARPIO 1998). Los nucleos habitados que citan las fuentes eran *Bitrawsh* (Pedroche), *Gafiq* (Belalcazar) y otros nucleos menores como *Hisn Harum* (Aznaharon), *Kuzna* (Villanueva del Duque) y *Bali* (Santa Eufemia). La comarca se caracterizaba en cualquier caso, por su aislamiento, un marcado caracter rural y una profunda berberizacion (CABRERA, 1996 160-161). Sin embargo, no debemos olvidar que ademas de estos nuevos pobladores, la zona contaba con los habitantes autoctonos herederos de aquellos hispano-romanos que residian en ciudades como *Solia*, *Baedro* y *Mellaria*.

La arqueologia ha dejado prueba patente de la presencia de pequeñas comunidades monacales visigoticas en sitios como El Germo (Espiel), Cerro del Castillo (Pozoblanco) Almogabar (Torrecampo) o Majadaiglesia (El Guijo), que a pesar de estar sometidos a los nuevos invasores, conservaron sus creencias y continuaron ejerciendo el culto cristiano (MARQUEZ, 1995 18). Para algunos autores, evidencias de estos nucleos mozarabes los tendríamos precisamente, en las tumbas excavadas directamente sobre los canchales de granito (CABRERA, 1996 158) o en el epitafio del sacerdote Rufo fallecido en el año 950 (MARQUEZ 1993 52) que procede del poblado de La Torre (Torrecampo).

En este sentido, no debemos olvidar un aspecto importante que, sin duda potencia el fenomeno eremitico. Se trata de la política de tolerancia existente durante determinados momentos de la dominacion musulmana en especial, la que se vivio en tiempos del primer califa de Cordoba Abd al-Rahman III, cuando incluso se permitia aun a los cristianos seguir construyendo sus templos (ARCE 2000 81-83), aunque es logico pensar que la convivencia de los mozarabes con los musulmanes inmersa en un proceso de intensa islamizacion, no podia producirse sin dejar improntas en las creencias de la fe cristiana (FERNANDEZ, 2000 91-95). Por otro lado se ha apuntado que durante los periodos almoravide y almohade pastores cristianos penetrarian en territorios como La Serena La Alcudia y probablemente, Los Pedroches. Antes incluso de la institucionalizacion de la Mesta por Alfonso X hay claros indicios de la existencia de actividades y reuniones de ganaderos cristianos en Los Pedroches señal evidente de que las rutas de la trashumancia estaban ya establecidas desde entonces como consecuencia quizas, de acuerdos amistosos entre cristianos y musulmanes (CABRERA, 1996 162).

Creemos, por todo ello que las tumbas excavadas en la roca de Conquista y seguramente la mayoría de las tumbas rupestres dispersas por el Norte de Cordoba podrian tener un origen mozarabe, y que en algunos casos corresponderian a comunidades pequeñas o familias (quizas tambien a anacoretas o ascetas solitarios) lo que justificaria que en no pocas ocasiones dichas tumbas se encuen-



tren solas o todo lo mas en parejas. Diversos autores han considerado que estas tumbas rupestres constituyen una evidencia clara de la presencia de mozarabes en Los Pedroches (CABRERA 1996: 58; CABRERA-CORDOBA 1991: 208-209). En Cordoba hasta la fecha no tenemos constancia de necropolis mozarabes si exceptuamos las excavadas en la propia ciudad: caso de las tumbas exhumadas en la iglesia de San Pedro donde se piensa que pudo estar la iglesia de Los Tres Santos (MARFIL 2000: 135; fig. 14) y la necropolis de Cercadilla (RUIZ-GARCIA 1997; HIDALGO 2002; ORTIZ 2003) situada en la sala de cabecera triconque, que unos identifican con la basílica de San Acisclo (HIDALGO, 2001: 252 y 2002: 358-369), mientras que otros creen que se trata de la iglesia de San Zoilo y San Felix (MARFIL 2000: 121-122). En Malaga se encuentra la necropolis mozarabe de Las Mesas de Villaverde (RAMOS 1980-81).

Para terminar vamos a dedicar unas lineas al ya mencionado yacimiento del Castillo de Almogabar situado en termino de Torrecampo muy proximo a las tumbas de Conquista, ademas recordemos que junto a el se localizan otros grupos importantes de tumbas como la Haza de las Animas, La Nava, etc. Pensamos que de alguna u otra forma todas estas tumbas podrian estar relacionadas con dicho lugar. Se trata de un yacimiento de gran extension localizado sobre un altozano de indudable valor estrategico, pues desde el se domina todo el territorio circundante. Conserva gran parte de la muralla defensiva y una de las puertas de acceso al recinto por el flanco occidental. En el interior se adivinan afloramientos de muros de viviendas y calles pavimentadas. El sitio solo ha sido reconocido mediante una prospeccion superficial pero seria necesario realizar algunos sondeos para reconocer su secuencia estratigrafica y determinar asi su evolucion historica.

Las fuentes arabes ya citan lugar con el toponimo de *Mugawwar* y hay quien pretende situar alli la poblacion de *Gafiq* que otros llevan a Belalcazar. El erudito cordobés Luis M<sup>a</sup> Ramirez y las Casas-Deza describe, en la primera mitad del s. XIX, las ruinas de este yacimiento en su conocida corografia al tiempo que hace referencia tambien a las tumbas excavadas en la roca situadas en su entorno en los siguientes terminos: *Entre el S. y el SE. de esta villa [Torrecampo] y como a legua y media de ella se eleva un escarpado cerro de unos tres cuartos de legua de circunferencia formado de piedras y lleno de otras sueltas muy grandes por lo que es tan aspero y escabroso que solo por dos partes puede llegarse a su cima. En ella hay una planicie en que se ven cimientos y ruinas de una fortaleza como de 120 pies de estension y de varios edificios. Estas ruinas son del castillo llamado Mogabar o Almogabar fundacion de los arabes como indica su nombre. Al S. de este cerro y a distancia de medio cuarto de legua se encuentran varios villares y muchos sepulcros abiertos a pico en unas lastras por lo que es denominado aquel sitio el Barriano de las Sepulturas. Es de presumir que alli hubiese poblacion acaso arabe al abrigo de la proxima fortaleza.* (RAMIREZ 1986: 127).

Si aceptamos pues que las tumbas rupestres de La Nava, Haza de las Animas, Las Valquemadas, Pozo Linares y otros puntos proximos corresponden a cristia-

nos y las fechamos en los ss IX-XI habría que admitir la presencia en Almogabar de una importante comunidad mozarabe

## 5. Bibliografía

- ARCE F (2000) "Viejas y nuevas perspectivas sobre la cultura material mozarabe" *Visigodos y Omeyas Anejos de Archivo Español de Arqueología*, XXIII Madrid, pags 77-93
- ARJONA, A (1982) *El reino de Cordoba durante la dominacion musulmana* Cordoba
- ASQUERINO, M<sup>a</sup> D (1992) 'Prehistoria de Conquista' *Los Pueblos de Cordoba* 2 Cordoba, pag 482
- AULLO, M (1925) "Excavaciones arqueologicas en diversos yacimientos situados en las provincias de Segovia y Cordoba" *Memoria de la Junta Superior de Excavaciones Arqueologicas*, 71 Madrid
- AZCARATE, A (1988) *Arqueologia cristiana de la Antiguedad Tardia en Alava Guipúzcoa y Vizcaya* Vitoria
- BENITO, J E *et alii* (1996) "Excavacion arqueologica en la necropolis medieval de La Mezquita" *Revista de Arqueologia*, 180, pags 52-55
- *Id* (1999) "Aportacion al estudio de las necropolis medievales en la Meseta La Mezquita (Cadalso de los Vidrios, Madrid)" *II Congreso de Arqueologia Peninsular*, IV Madrid, pags 561-566
- BIELSA M<sup>a</sup> A (1977) "Tipologia de las tumbas antropomorfas de la zona aragonesa al norte del Ebro" *Actas del XIV Congreso Nacional de Arqueologia* Zaragoza, pags 1235-1240
- *Id* (1986) "Las necropolis aragonesas altomedievales de Murillo de Gallego Uncastillo Lasieso Nocito y La Torroza (El Tormillo)" *Actas del I Congreso de Arqueologia Medieval Española (Huesca, 1985)* Zaragoza, pags 262-273
- BOLOS J y PAGES, M (1982) "Les sepultures excavades a la roca" *Necropolis i sepultures medievals de Catalunya Acta Mediaevalia Annex*, 1 Barcelona, pags 59-103
- BOLOS, J *et alii* (1985) "Noticia d algunes sepultures excavades a la roca situades a la Comarca de les Garrigues" *Ilerda* XLVI, pags 23-26
- CABRERA, E (1990) "Reflexiones en torno a la evolucion historica de Los Pedroches durante la Baja Edad Media" *Ifigea*, V-VI pags 155-172

- CABRERA E y CORDOBA, R (1991) *Andalucía en el siglo X Abdarrahan III y su época* Córdoba, pags 195-214
- CARBONELL A (1923) "Contribucion al estudio de la prehistoria cordobesa Cuchillo neolítico de Conquista" *Boletín de la Real Academia de Córdoba*, 4, pags
- *Id* (1928) "Contribucion al estudio de la prehistoria cordobesa La zona de Conquista" *Boletín de la Real Academia de Córdoba* 21, pags 15-26
- CARMONA, S (1998) *Mundo funerario rural en la Andalucía tardoantigua y de época visigoda La necropolis de El Ruedo (Almedinilla Córdoba)* Córdoba
- COLMENAREJO F (1986) El yacimiento arqueológico de Fuente del Moro' *Actas del I Congreso de Arqueología Medieval Española (Huesca 1985)* Zaragoza pags 221-239
- CLARIANA J F (1992) *Anotaciones al estudio de las necropolis altomedievales de la comarca del Maresme' Actas del III Congreso de Arqueología Medieval (Oviedo, 1989)* Oviedo, pags 493-499
- DE BOUARD, M y RIU, M (1977) *Manual de arqueología medieval De la prospección a la historia* Barcelona
- DEL CASTILLO A (1970) 'Cronología de las tumbas llamadas olerdolanas' *Actas del IX Congreso Nacional de Arqueología* Zaragoza pags 835-845
- *Id* (1972) "Excavaciones altomedievales en las provincias de Soria, Logroño y Burgos" *Excavaciones Arqueológicas en España*, 74 Madrid
- DEL PINO, J L y CARPIO J B (1998) Los Pedroches y el despoblado medieval de Cuzna" *Antiquitas*, 9 pags 177-200
- DE LA CASA C (1984) Las necropolis medievales de Tiermes sistemas de enterramiento' *Actas del I Simposium de Arqueología Soriana* Soria pags 494-509
- *Id* (1992) *Las necropolis medievales en la provincia de Soria* Valladolid
- *Id* (1995) La muerte en la Edad Media peninsular' *Arqueología da Morte na Península Iberica desde as Orixes ata o Medievalo* Xinzo de Limia pags 307-315
- DE LA CASA C *et alii* (1985) Agreda Medieval I' *Noticario Arqueológico Hispanico* 26 pags 215-331
- DE MORA L (1981) La necropolis hispano-visigoda de Sanlucarejo (Arcos de la Frontera Cadiz) *Estudios de Historia y Arqueología Medievales* I pags 63-76

- DE LA SIERRA S A (1987) 'Excavacion arqueologica de urgencia en la necropolis romana del camino de Granada en Osuna (Sevilla)' *Anuario Arqueologico de Andalucia/85 Actividades de Urgencia, III* Sevilla, pags 291-292
- FERNANDEZ FJ (2000) *La Religiosidad Medieval en España, I Alta Edad Media (s VII-X)* Oviedo
- FERNANDEZ, F *et alii* (1987) "La necropolis y basilica paleocristiana de Gerena (Sevilla)" *Noticiario Arqueologico Hispanico*, 29, pags 103-200
- FERNANDEZ, F y DE LA SIERRA, J A (1985) La basilica paleocristiana visigoda de Gerena (Sevilla)" *Actas del I Congreso de Arqueologia Medieval Española (Huesca, 1985)*, II Zaragoza, pags 41-50
- GARCIA, J (1992) "Edad Antigua de Conquista" *Los Pueblos de Cordoba 2* Cordoba, pag 482
- GONZALEZ A (1997) "Los sepulcros excavados en la roca de la provincia de Caceres" *Los visigodos y su mundo (Madrid, 1990) Arqueologia, Paleontologia y Etnografia*, 4 Madrid, pags 271-284
- HIDALGO, R (2001) 'Las tumbas de los obispos de Cordoba primeras evidencias" *Funus Cordubensium Costumbres funerarias de la Cordoba romana* Cordoba, pags 252-254
- *Id* (2002) "De edificio imperial a complejo de culto la ocupacion cristiana del palacio de Cercadilla" *Espacio y Usos funerarios en el Occidente Romano*, II Cordoba, pags 343-372
- LABE, L F (1986) "Necropolis altomedieval en Biota (Zaragoza)" *Actas del I Congreso de Arqueologia Medieval Española (Huesca, 1985)*, V Zaragoza pags 245-259
- MARFIL, P (2000) 'Cordoba de Teodosio a Abd al-Rahman III" *Visigodos y Omeyyas Anejos de Archivo Español de Arqueologia*, XXIII Madrid, pags 117-141
- MARQUEZ E (1984) Minería romana de Sierra Morena' *Boletín de la Real Academia de Cordoba* 108 pags 81-104 173-200
- *Id* (1985) 'Sepulturas antropoides del valle de los Pedroches" *Boletín de la Real Academia de Cordoba* 108, pags 81-104
- *Id* (1993) *Historia de la Villa de Torrecampo (Cordoba)* Cordoba
- *Id* (1995) *Iglesias medievales del Valle de los Pedroches* Cordoba
- MARQUEZ E y GOMEZ R (1991) *Villaralto su minería y arqueología* Cordoba

- MONCO C (1986) "El eremitorio y la necropolis visigoda de Ercavica" *Actas del I Congreso de Arqueología Medieval Española (Huesca, 1985)*, II Zaragoza pags 249-258
- MORERE M (1986) "Dos conjuntos de tumbas antropomorfas de la Meseta Sur provincias de Guadalajara y Madrid" *Actas del I Congreso de Arqueología Medieval Española (Huesca 1985)* V Zaragoza pags 245-259
- OLLICH, I (1982) "Tipología de les tombes de la necropolis medieval de L Esquerda (Osona) *Necropolis i sepultures medievals de Catalunya Acta Mediaevalia Annex*, 1 Barcelona, pags 105-153
- ORTIZ L (2003) "Los mozarabes de Cordoba una aproximacion preliminar a la necropolis de Cercadilla *Arte, Arqueología e Historia*, 10 pags 79-84
- ORTIZ D *et alii* (1985) "Conquista *Catalogo artistico y monumental de la provincia de Cordoba* III Cordoba, pags 83-94
- PADILLA J I (1982) "La necropolis de Santa Creu de Joglars (Osona) *Necropolis i sepultures medievals de Catalunya Acta Mediaevalia Annex* 1 Barcelona, pags 155-176
- PALOMO, J (1999) *Del origen de Cardeña (Notas para la Historia de Cardeña, Azuel y Venta del Charco)* Cordoba
- PUERTAS, R (1983) "Necropolis e iglesia de Los Hoyos de los Peñones (Alozaina Malaga)" *Noticario Arqueológico Hispanico*, 13 pags 247-304
- RAMIREZ L M<sup>a</sup> (1986) *Corografía historico-estadística de la provincia y obispado de Cordoba* I Cordoba
- RAMOS, J (1980-81) "La necropolis medieval de Las Mesas de Villaverde El Chorro (Malaga)" *Mainake* II-III, pags 168-185
- RIPOLL, G (1988) "Los hallazgos de epoca hispano-visigoda en la region del Estrecho de Gibraltar *Congreso Internacional El Estrecho de Gibraltar*, I pags 1123-1141
- RIU M (1986) "Estado actual de la arqueología medieval de los Reinos Cristianos Peninsulares *Actas del I Congreso de Arqueología Medieval Española (Huesca, 1985)* V Zaragoza pags 452-472
- *Id* (1989) *L Arqueología Medieval a Catalunya* Barcelona
- RODRIGUEZ COLMENERO A *et alii* (1985) "Excavacion arqueologica en Ouvigo, Blancos (Orense) Campañas 1971-81 *Noticario Arqueológico Hispanico* 24 Madrid pags 263-387

- RUIZ, D y GARCIA, E (1997) 'Primeros resultados de la investigación sobre la necropolis medieval de Cercadilla (Cordoba)' *Almirez*, 6, pags 183-201
- SERRANO A y FERNANDEZ M (1990) 'Visigodos en Ciudad Real La necropolis rupestre de Las Eras' *Revista de Arqueologia* 112, pags 46-53
- VAQUERIZO, D *et alii* (1994) *Arqueologia cordobesa El valle alto del Guadiato (Fuenteobjeuna, Cordoba)* Cordoba
- VAQUERIZO, D *et alii* (1992) "Arqueologia de Conquista *Los Pueblos de Cordoba*, 2 Cordoba, pag 482
- YAÑEZ, G I *et alii* (1994) "Excavaciones en el conjunto funerario de epoca hispano-visigoda de La Cabeza (La Cabrera, Madrid)" *Pyrenae*, 25, pags 259-287



Asociación Provincial Cordobesa  
de Cronistas Oficiales



*Este volumen  
se acabó de imprimir  
en los talleres  
de Ediciones Gráficas Vistalegre  
el día 15 de mayo de 2003  
festividad de San Isidro Labrador*